



Městský úřad Turnov

stavební úřad

Antonína Dvořáka 335, 511 01 Turnov

SPIS. ZN.: SÚ/2656/24/HOZ
Č.J.: SU/24/2831/HOI
VYŘIZUJE: Hozdecká
TEL.: 481 366 302
E-MAIL: i.hozdecka@mu.turnov.cz
DATUM: 25.6.2024

OZNÁMENÍ

ZAHÁJENÍ ÚZEMNÍHO ŘÍZENÍ

PAMICO CZECH, s.r.o., IČO 27488098, 28. října č.p. 111, 511 01 Turnov 1

(dále jen "žadatel") podal dne 13.6.2024 žádost o vydání územního rozhodnutí o umístění stavby:

ST.PMCZ/018 - Optotrasa-Přepeře-IV- lokalita Nad Potůčkem

na pozemcích parc. č. 1029 v katastrálním území Ohrazenice u Turnova, st. p. 82, 88, 90/1, 91, 95, 101, 106/1, 111, 112, 114, 186, 233, 234, 307, 309, 318, 319, 326, 332, 333, 353, 422, 426, 429, 430, 432, 439, 455, 457, 487, 504, 509, 533, 536, 537, 540, 544, parc. č. 123/1, 123/7, 123/8, 123/9, 123/10, 123/11, 123/12, 123/14, 123/17, 126/4, 126/5, 126/6, 126/8, 129/1, 129/2, 129/5, 129/11, 129/12, 131/3, 131/4, 131/5, 139, 141/3, 141/4, 141/7, 141/12, 141/13, 142/1, 142/2, 142/5, 143/1, 143/2, 143/5, 143/7, 144/4, 144/5, 146/1, 146/4, 147/2, 148/14, 148/15, 312/1, 312/3, 312/4, 312/5, 312/7, 328/1 v katastrálním území Přepeře u Turnova. Uvedeným dnem bylo zahájeno územní řízení.

Stavební úřad tímto, v souladu s § 2 odst. 1 zákona č. 416/2009 Sb., o urychlení výstavby strategicky významné infrastruktury, ve znění pozdějších předpisů (dále jen „zákon o urychlení výstavby“), sděluje účastníkům, že na územní řízení se vztahuje uvedený zákon. Stavba je veřejně prospěšnou stavbou, dle ustanovení § 4 zákona č. 127/2005 Sb. O elektronických komunikacích (zákon o elektronických komunikacích a dle ustanovení § 1 odst. 11 zákona o urychlení výstavby a § 2 odst. 1 písm. m) bod 2. zákona č. 183/2006 Sb., o územním plánování a stavebním řádu (stavební zákon), ve znění pozdějších předpisů (dále jen „stavební zákon“).

Oznámení o zahájení územního řízení se podle § 2 odst. 6 výše uvedeného zákona č. 416/2009 Sb. doručuje účastníkům řízení podle § 85 odst. 2, písm. a) stavebního zákona jednotlivě (v souladu s § 334a odst. 3 zákona č. 283/2021 Sb. doručuje účastníkům řízení podle § 182 písm. c) stavebního zákona). Ostatní písemnosti podle § 2 odst. 6 zákona č. 416/2009 Sb. O urychlení výstavby dopravní, vodní a energetické infrastruktury a infrastruktury elektronických komunikací se doručují pouze žadatelům, obcím, na jejímž území má být záměr uskutečněn, a dotčeným orgánům; ostatním účastníkům řízení se doručují veřejnou vyhláškou.

Stavba obsahuje:

- Nová optická trasa veřejné sítě elektronických komunikací bude začínat u stávajících optických rezerv na pozemku parc.č. 1029 v kú Ohrazenice u Turnova, odkud trasa podejde komunikaci a v téže pozemku bude pokračovat k přemostění železniční tratě Jaroměř – Liberec, kterou přejde přes stávající most a bude pokračovat do pozemku parc.č. 147/2 v kú Přepeře u Turnova, kde budou umístěny podzemní rezervy ve formě smotku, odtud bude pokračovat v severní části pozemku komunikace, až ke stávajícímu chodníku, odtud bude pokračovat vedle chodníku (severně) až ke křižovatce s místní komunikací (u čp. 263), kterou podejde a zde v travnaté části bude umístěn rozvaděč ORU-PRP-P001 typu ORU7-SiS (1600 × 550 × 350 mm). Zde se trasa rozvětví a jedna její větev bude pokračovat podél místní komunikace za čp. 263, kde MK podejde a bude pokračovat podél ní až k čp. 267, kde bude tato větev ukončena. Druhá větev od rozvaděče ORU-PRP-P001 bude pokračovat vedle stávajícího chodníku (severně) podél něj, až ke křižovatce s MK, kde se i tato část rozvětví, první větev bude pokračovat podél MK, kterou po cca 25,0 m podejde a bude pokračovat podél ní až k čp.

279, kde bude tato větev ukončena. Druhá větev od křižovatky s MK bude pokračovat opět podél stávajícího chodníku, až před čp. 278 (ppč. 129/8), kde bude i tato větev ukončena optickými rezervami.

Přechod mostu nad železniční tratí Jaroměř – Liberec (km 127,52) bude realizován po stávajících nosnících ve výšce cca 6,77 m nad kolejemi v nové chrániče typu PHD 90x5 PE100RC, ve které budou umístěny optické chráničky vč. optického vedení.

Podél výše popsané nové optické trasy budou zřizovány optické přípojky případně optické rezervy pro napojení přilehlých objektů na obou stranách ulice, kde to bude nutné trasa podejde i příslušnou komunikaci.

- V komunikacích bude trasa uložena v hloubce minimálně 1,0 m, v nezpevněných plochách minimálně 0,70 m a v chodnících 0,5 – 0,7 m. Do výkopu o hloubce 0,50 - 0,135 m budou umístěny chráničky HDPE s optickým kabelem. Vedení bude uloženo do pískového lože, zasypano zeminou z výkopu. Nad vedení je uložena krycí folie.
- Umístění optického kabelu bude podle předložené situace „Celková situace“ č. výkresu 1 a 2 v měřítku 1:1000, kterou vypracoval Michal Nožička Bc. v dubnu 2023. Optický kabel bude umístěn v těchto vzdálenostech:
 - 0,52 m od hranice sousedního pozemku parc.č. 126/4 v kú Přepeře u Turnova.
 - 1,0 m od hranice sousedního pozemku parc.č. 126/9 v kú Přepeře u Turnova.
 - 2,87 m od hranice sousedního pozemku parc.č. 129/8 v kú Přepeře u Turnova.
 - 2,19 m od hranice sousedního pozemku parc.č. 129/12 v kú Přepeře u Turnova.
 - 2,39 m od hranice sousedního pozemku st.č. 198 v kú Přepeře u Turnova.
 - 0,75 m od hranice sousedního pozemku parc.č. 129/2 v kú Přepeře u Turnova.
 - 1,38 m a 1,65 m od hranice sousedního pozemku parc.č. 123/9 v kú Přepeře u Turnova.
 - 0,63 m od hranice sousedního pozemku parc.č. 123/12 v kú Přepeře u Turnova.
 - 2,98 m od hranice sousedního pozemku parc.č. 139 v kú Přepeře u Turnova.
 - 0,46 m od hranice sousedního pozemku parc.č. 123/2 v kú Přepeře u Turnova.
 - 0,56 m od hranice sousedního pozemku parc.č. 142/2 v kú Přepeře u Turnova.
 - 0,59 m od hranice sousedního pozemku parc.č. 141/4, 148/2 v kú Přepeře u Turnova.
 - 2,18 m od hranice sousedního pozemku parc.č. 143/2 v kú Přepeře u Turnova.
 - 1,89 m od hranice sousedního pozemku parc.č. 143/4 v kú Přepeře u Turnova.
 - 0,9 m od hranice sousedního pozemku parc.č. 148/15 v kú Přepeře u Turnova.
 - 2,79 m od hranice sousedního pozemku parc.č. 1003/2 v kú Ohrazenice u Turnova.

Městský úřad Turnov, stavební úřad, jako stavební úřad příslušný podle § 13 odst. 1 písm. c) zákona č. 183/2006 Sb., o územním plánování a stavebním řádu (stavební zákon), ve znění pozdějších předpisů (dále jen "stavební zákon"), v souladu s § 334a odst. 3 zákona č. 283/2021 Sb., ve znění pozdějších předpisů, oznamuje podle § 87 odst. 1 stavebního zákona zahájení územního řízení, ve kterém upouští od ústního jednání. Dotčené orgány mohou uplatnit závazná stanoviska, účastníci řízení své námítky a veřejnost připomínky do

15 dnů od doručení tohoto oznámení.

K později uplatněným závazným stanoviskům, námítkám a připomínkám nebude přihlédnuto. Účastníci řízení mohou nahlížet do podkladů rozhodnutí (Městský úřad Turnov, stavební úřad, úřední dny pondělí a středa 8-12 hod. a 13-17 hod.).

Osoby s vlastnickými nebo jinými věcnými právy k sousedním pozemkům:

parc. č. 1003/2 v katastrálním území Ohrazenice u Turnova, st. p. 198, 206, 423/1, 497, 529, 539,
parc. č. 126/3, 126/9, 129/8, 129/9, 129/10, 129/16, 132/2, 141/1, 141/5, 141/6, 143/2, 143/4, 143/8,
144/1, 146/3, 147/3, 148/2, 148/4, 304/4, 311/2, 312/6, 342, 1149/1, 1152 v katastrálním území
Přepeře u Turnova

Osoby s vlastnickými nebo jinými věcnými právy k sousedním stavbám:

Přepeře č.p. 195, č.p. 189 a č.p. 278

Do 3 dnů od uplynutí lhůty od vznesení námitek budou shromážděny podklady pro vydání rozhodnutí, které bude vydáno do 7 dní, a účastníci řízení mají možnost se v této lhůtě seznámit se shromážděnými podklady v souladu s § 36, odst.3 správního řádu.

Vzhledem k tomu, že se jedná o řízení s velkým počtem účastníků řízení podle § 144 zákona č. 500/2004 Sb., správního řádu, zahájení územního řízení se účastníkům řízení podle § 85 odst. 2, písm. b) uvědomuje veřejnou vyhláškou.

Poučení:

Účastníci jsou oprávněni navrhnout důkazy a činit jiné návrhy po celou dobu řízení až do vydání rozhodnutí. Účastníci mají právo vyjádřit v řízení své stanovisko. Účastníci se mohou před vydáním rozhodnutí vyjádřit k podkladům rozhodnutí, popřípadě navrhnout jejich doplnění.

K závazným stanoviskům a námitkám k věci, o kterých bylo rozhodnuto při vydání územně plánovací dokumentace, se nepřihlíží. K námitkám, které překračují rozsah a nesplňují požadavky § 89 odst. 4 stavebního zákona, se nepřihlíží. Účastník řízení ve svých námitkách uvede skutečnosti, které zakládají jeho postavení jako účastníka řízení, a důvody podání námitek.

Obec může uplatnit námitky k ochraně zájmů obce a zájmů občanů obce. Vlastník pozemku nebo stavby, na kterých má být požadovaný záměr uskutečněn, není-li sám žadatelem, nebo ten, kdo má jiné věcné právo k tomuto pozemku nebo stavbě, nebo osoba, jejíž vlastnické nebo jiné věcné právo k sousedním stavbám anebo sousedním pozemkům nebo stavbám na nich může být územním rozhodnutím přímo dotčeno, může uplatňovat námitky proti projednávanému záměru v rozsahu, jakým je její právo přímo dotčeno. Osoba, která je účastníkem řízení podle zvláštního právního předpisu, může uplatňovat námitky pouze v rozsahu, v jakém je projednávaným záměrem dotčen veřejný zájem, jehož ochranou se podle zvláštního právního předpisu zabývá.

Nechá-li se některý z účastníků zastupovat, předloží jeho zástupce písemnou plnou moc.

Za správnost: Hozdecká Ivana

Ing. Eva Zakouřilová
vedoucí stavebního úřadu

Toto oznámení musí být vyvěšeno po dobu 15 dnů na úřední desce MÚ Turnov a na OÚ v Přepěřích. Po stejnou dobu musí být zveřejněno i způsobem, umožňujícím dálkový přístup. Patnáctý den vyvěšení na úřední desce MÚ Turnov je dnem doručení.

Vyvěšeno dne:

Sejmuto dne:

Razítko, podpis orgánu, který potvrzuje vyvěšení a sejmutí oznámení.

Stanovení okruhu účastníků řízení:

V řízení bylo zkoumáno, zda mohou být přímo dotčena vlastnická nebo jiná práva vlastníků pozemků a staveb na nich, včetně pozemků sousedních a staveb na nich. Na základě výsledku byl stanoven okruh účastníků řízení ve smyslu § 85 stavebního zákona, a to:

podle § 85 odst. 1 písm. a) stavebního zákona – žadatel – ČEZ Distribuce, a. s., IČO 24729035, Teplická č.p. 874/8, Děčín IV-Podmokly, 405 02 Děčín 2,

podle § 85 odst. 1 písm. b) stavebního zákona – obec, na jejímž území má být požadovaný záměr uskutečněn – obec Přepěře,

podle § 85 odst. 2 písm. a) stavebního zákona - je vlastníkem pozemku nebo stavby, na kterých má být požadovaný záměr uskutečněn, není-li sám žadatelem, nebo ten, kdo má jiné věcné právo k tomuto pozemku nebo stavbě: vlastníkem dotčených pozemkových parcel 312/5, 312/7, 123/1, 312/4, 129/1, 312/3 v kú Přepěře u Turnova je obec Přepěře; vlastníkem dotčené pozemkové parcely 1029 v kú Ohrazenice u Turnova a dotčené pozemkové parcely 312/1, 139 v kú Přepěře u Turnova je Liberecký kraj – správa nemovitosti ve vlastnictví kraje Krajská správa silnic LK p.o.; vlastníkem dotčené pozemkové parcely 328/1 a 147/2 v kú Přepěře u Turnova je Česká republika – právo hospodařit s majetkem státu Správa železnic a.s.; vlastníkem dotčené pozemkové parcely 146/1 a stavební parcely 234 v kú Přepěře u

Turnova jsou Sluková Alena a právní nástupce po zemřelém Sluka Luboš; vlastníkem dotčené pozemkové parcely 148/15 a stavební parcely 487 v kú Přepěře u Turnova jsou Vásondy Václav a Vásondy Šárka; vlastníkem dotčené pozemkové parcely 148/14 a stavební parcely 457 v kú Přepěře u Turnova jsou Vásondy Václav a Vásondyová Věra; vlastníkem dotčené pozemkové parcely 143/1 a stavební parcely 95 v kú Přepěře u Turnova jsou Kolomazník Petr a Kolomazníková Vladimíra; vlastníkem dotčené stavební parcely 88 v kú Přepěře u Turnova je Vlček Dobroslav; vlastníkem dotčené stavební parcely 82 a pozemkové parcely 143/5 v kú Přepěře u Turnova je Kozderka Miroslav a Kozderková Nikola; vlastníkem dotčené pozemkové parcely 146/4 a stavební parcely 233 v kú Přepěře u Turnova je Volf Jaroslav; vlastníkem dotčené pozemkové parcely 144/5 a stavební parcely 533 v kú Přepěře u Turnova je Kučera Miroslav; vlastníkem dotčené pozemkové parcely 144/4 a stavební parcely 106/1 v kú Přepěře u Turnova je Kučera Miroslav a právní nástupce po zemřelé Kučerová Dagmar; vlastníkem dotčené stavební parcely 112 v kú Přepěře u Turnova je Flanderková Marie; vlastníkem dotčené pozemkové parcely 143/7 a stavební parcely 90/1 v kú Přepěře u Turnova jsou Bašusová Eva a Grohová Soňa; vlastníkem dotčené stavební parcely 91 a pozemkové parcely 143/2 v kú Přepěře u Turnova je Beranová Jarmila; vlastníkem dotčené pozemkové parcely 142/2, 142/5 a stavební parcely 101 v kú Přepěře u Turnova jsou Klátík Martin a Klátíková Jana; vlastníkem dotčené stavební parcely 114 v kú Přepěře u Turnova jsou Křištof Tomáš, Stránská Tereza a Stránský Robert; vlastníkem dotčené pozemkové parcely 142/1 a stavební parcely 111 v kú Přepěře u Turnova je Koucká Šárka; vlastníkem dotčené pozemkové parcely 141/7, 141/3 a stavební parcely 439 v kú Přepěře u Turnova jsou Novák Jaroslav Ing. a Nováková Taťána; vlastníkem dotčené pozemkové parcely 141/13 v kú Přepěře u Turnova jsou Hobelant Lukáš, Hynčicová Zdeňka, Novák Jaroslav Ing. a Nováková Taťána; vlastníkem dotčené pozemkové parcely 141/4 a stavební parcely 540 v kú Přepěře u Turnova je Hynčicová Zdeňka; vlastníkem dotčené pozemkové parcely 141/12 a stavební parcely 504 v kú Přepěře u Turnova jsou Hobelant Lukáš a Hobelantová Michaela; vlastníkem dotčené pozemkové parcely 131/5 a stavební parcely 544 v kú Přepěře u Turnova jsou Haloun Martin a Halounová Klára; vlastníkem dotčené pozemkové parcely 131/4 a stavební parcely 536 v kú Přepěře u Turnova jsou Coufal Josef Ing. a Coufalová Nikola DiS.; vlastníkem dotčené pozemkové parcely 131/3 a stavební parcely 537 v kú Přepěře u Turnova jsou Bubák Martin a Bubáková Kateřina Ing.; vlastníkem dotčené pozemkové parcely 123/14 a stavební parcely 353 v kú Přepěře u Turnova jsou Vaník Miroslav a Vaníková Jana; vlastníkem dotčené pozemkové parcely 123/7 a stavební parcely 307 v kú Přepěře u Turnova je Bezemek Jan; vlastníkem dotčené pozemkové parcely 123/8 a stavební parcely 318 v kú Přepěře u Turnova jsou Dlask Vladimír a Dlasková Danuše; vlastníkem dotčené pozemkové parcely 123/9 a stavební parcely 333 v kú Přepěře u Turnova je Pavlíčková Jana; vlastníkem dotčené pozemkové parcely 123/17 a stavební parcely 319 v kú Přepěře u Turnova jsou Vávra Jaromír a Vávrová Lenka; vlastníkem dotčené pozemkové parcely 123/12 a stavební parcely 332 v kú Přepěře u Turnova jsou Nováková Libuše a Šelemberk Jaroslav; vlastníkem dotčené pozemkové parcely 123/11 a stavební parcely 309 v kú Přepěře u Turnova je Krsek Lubomír Ing.; vlastníkem dotčené pozemkové parcely 123/10 a stavební parcely 326 v kú Přepěře u Turnova jsou Hobelant Jan a Hobelantová Hana Bc.; vlastníkem dotčené pozemkové parcely 126/8 a stavební parcely 426 v kú Přepěře u Turnova je Kopecký Vladislav Ing.; vlastníkem dotčené pozemkové parcely 126/6 a stavební parcely 429 v kú Přepěře u Turnova jsou Dolanský Karel a Dolanská Blanka; vlastníkem dotčené pozemkové parcely 126/5 a stavební parcely 422 v kú Přepěře u Turnova je Tichá Ivana; vlastníkem dotčené pozemkové parcely 126/4 a stavební parcely 432 v kú Přepěře u Turnova jsou Sucharda Milan a Suchardová Regina Mgr.; vlastníkem dotčené pozemkové parcely 129/2 a stavební parcely 186 v kú Přepěře u Turnova je Dlouhá Alena; vlastníkem dotčené pozemkové parcely 129/5 a stavební parcely 509 v kú Přepěře u Turnova jsou Hlaváček Jan a Hlaváčková Michaela Bc.; vlastníkem dotčené pozemkové parcely 129/12 a stavební parcely 430 v kú Přepěře u Turnova jsou Kopecký Jakub a Kopecká Dana; vlastníkem dotčené pozemkové parcely 129/11 a stavební parcely 455 v kú Přepěře u Turnova jsou Brož Jiří a Brožová Iva; a vlastníci inženýrských sítí, kde dojde ke styku s výše uvedenou stavbou: ČEZ Distribuce, a.s., CETIN, a.s., GasNet Služby, s.r.o., Vodohospodářské sdružení Turnov, ČD-Telematika a.s.,

podle § 85 odst. 2 písm. b) stavebního zákona – jsou osoby, jejichž vlastnické nebo jiné právo k sousedním stavbám anebo sousedním pozemkům nebo stavbám na nich může být územním rozhodnutím přímo dotčeno – jsou to majitelé sousedních pozemků: Osoby s vlastnickými nebo jinými věcnými právy k sousedním pozemkům: parc. č. 1003/2 v katastrálním území Ohrazenice u Turnova, st. p. 198, 206, 423/1, 497, 529, 539, parc. č. 126/3, 126/9, 129/8, 129/9, 129/10, 129/16, 132/2, 141/1, 141/5, 141/6, 143/2, 143/4, 143/8, 144/1, 146/3, 147/3, 148/2, 148/4, 304/4, 311/2, 312/6, 342, 1149/1, 1152 v katastrálním území Přepěře u Turnova a osoby s vlastnickými nebo jinými věcnými právy k sousedním stavbám: Přepěře č.p. 195, č.p. 189 a č.p. 278.

Obdrží:

Úřad města Turnov a obce Přepere k podání zprávy o vyvěšení a sejmutí tohoto oznámení.

Účastníci územního řízení dle ust. 27 odst. 1 správního řádu a ust. § 85 odst. 1, písm. a) stavebního zákona – do vlastních rukou:

PAMICO CZECH, s.r.o., IDDS: ze4u2cg

Účastníci územního řízení dle § 85 odst. 1, písm. b) stavebního zákona – do vlastních rukou:

Obec Přepere, IDDS: ne8a7ss

Účastníci územního řízení dle ust. § 85 odst. 2, písm. a) stavebního zákona – do vlastních rukou:

Ředitelství silnic a dálnic ČR, IDDS: zjq4rhz

CETIN a.s., IDDS: qa7425t

ČD - Telematika a.s., IDDS: dgzdjrp

ČEZ Distribuce, a. s., IDDS: v95uqfy

GasNet Služby, s.r.o., IDDS: jnnyjs6

Vodohospodářské sdružení Turnov, IDDS: c97yj33

Obec Přepere, IDDS: ne8a7ss

Krajská správa silnic Libereckého kraje, příspěvková organizace, IDDS: bdnkk7w

Správa železnic, státní organizace, Oblastní ředitelství Hradec Králové, IDDS: ucchjm

Zdeňka Hynčicová, Přepere č.p. 332, 512 61 Přepere

Lukáš Hobelant, Přepere č.p. 328, 512 61 Přepere

Michaela Hobelantová, Přepere č.p. 328, 512 61 Přepere

Martin Haloun, IDDS: 5ksvp42

Klára Halounová, IDDS: vrbyd6f

Ing. Josef Coufal, Přepere č.p. 355, 512 61 Přepere

Nikola Coufalová, Přepere č.p. 355, 512 61 Přepere

Martin Bubák, Přepere č.p. 356, 512 61 Přepere

Ing. Kateřina Bubáková, Přepere č.p. 356, 512 61 Přepere

Miloslav Vaník, Přepere č.p. 51, 512 61 Přepere

Jana Vaníková, Přepere č.p. 51, 512 61 Přepere

Jan Bezemek, Přepere č.p. 263, 512 61 Přepere

Vladimír Dlask, Přepere č.p. 264, 512 61 Přepere

Danuše Dlasková, Přepere č.p. 264, 512 61 Přepere

Jana Pavlíčková, Přepere č.p. 265, 512 61 Přepere

Jana Pavlíčková, Přepere č.p. 265, 512 61 Přepere

Jaromír Vávra, Přepere č.p. 269, 512 61 Přepere

Lenka Vávrová, Přepere č.p. 269, 512 61 Přepere

Milúše Nováková, Přepere č.p. 268, 512 61 Přepere

Jaroslav Šelemberk, Přepere č.p. 268, 512 61 Přepere

Ing. Lubomír Krsek, Přepere č.p. 267, 512 61 Přepere

Jan Hobelant, Přepere č.p. 266, 512 61 Přepere

Bc. Hana Hobelantová, Přepere č.p. 266, 512 61 Přepere

Vladislav Kopecký, Přepere č.p. 282, 512 61 Přepere

Karel Dolanský, Přepere č.p. 281, 512 61 Přepere

Blanka Dolanská, Přepere č.p. 281, 512 61 Přepere

Ivana Tichá, Přepere č.p. 280, 512 61 Přepere

Milan Sucharda, Přepere č.p. 279, 512 61 Přepere

Mgr. Regina Suchardová, Přepere č.p. 279, 512 61 Přepere

Alena Dlouhá, Přepere č.p. 182, 512 61 Přepere

Jan Hlaváček, Přepere č.p. 330, 512 61 Přepere

Bc. Michaela Hlaváčková, Přepere č.p. 330, 512 61 Přepere

Jakub Kopecký, Přepere č.p. 277, 512 61 Přepere

Dana Kopecká, Přepere č.p. 277, 512 61 Přepere

Jiří Brož, Přepere č.p. 283, 512 61 Přepere

Iva Brožová, Přepere č.p. 283, 512 61 Přepere

Alena Sluková, Přepeře č.p. 110, 512 61 Přepeře
Václav Vásondy, Přepeře č.p. 329, 512 61 Přepeře
Šárka Vásondy, Přepeře č.p. 329, 512 61 Přepeře
Václav Vásondy, Přepeře č.p. 293, 512 61 Přepeře
Věra Vásondyová, Přepeře č.p. 293, 512 61 Přepeře
Petr Kolomazník, Přepeře č.p. 83, 512 61 Přepeře
Vladimíra Kolomazníková, Přepeře č.p. 83, 512 61 Přepeře
Dobroslav Vlček, Přepeře č.p. 80, 512 61 Přepeře
Miroslav Kozderka, Přepeře č.p. 75, 512 61 Přepeře
Nikola Kozderková, Přepeře č.p. 75, 512 61 Přepeře
Miroslav Kučera, Přepeře č.p. 91, 512 61 Přepeře
Miroslav Kučera, Přepeře č.p. 91, 512 61 Přepeře
Marie Flanderková, Přepeře č.p. 108, 512 61 Přepeře
Eva Bašusová, Přepeře č.p. 74, 512 61 Přepeře
Soňa Grohová, Bedřichov č.p. 260, 468 12 Bedřichov
Jarmila Beranová, Na Pískovně č.p. 664/38, Liberec XIV-Ruprechtice, 460 14 Liberec 14
Martin Klátík, Přepeře č.p. 333, 512 61 Přepeře
Jana Klátíková, Přepeře č.p. 333, 512 61 Přepeře
Tomáš Křištof, Přepeře č.p. 107, 512 61 Přepeře
Bc. Tereza Stránská, Přepeře č.p. 107, 512 61 Přepeře
Ing. Robert Stránský, Přepeře č.p. 107, 512 61 Přepeře
Šárka Koucká, Přepeře č.p. 106, 512 61 Přepeře
Ing. Jaroslav Novák, Přepeře č.p. 287, 512 61 Přepeře
PaedDr. Taťána Nováková, Přepeře č.p. 287, 512 61 Přepeře
Jaroslav Volf, Přepeře č.p. 184, 512 61 Přepeře

Účastníci územního řízení dle ust. § 85 odst. 2, písm. b) stavebního zákona – doručí se veřejnou vyhláškou:


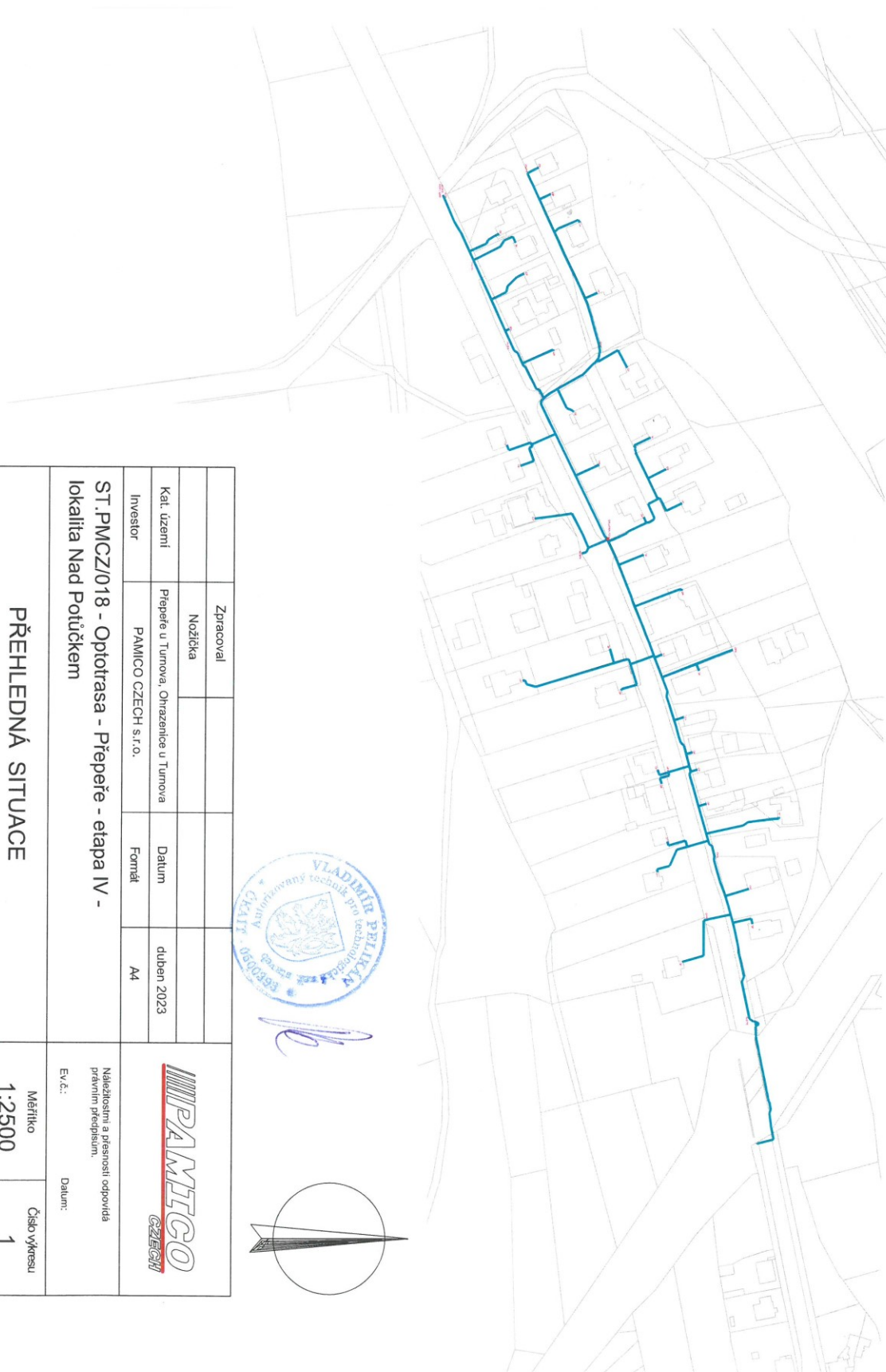
Osoby s vlastnickými nebo jinými věcnými právy k sousedním pozemkům: parc. č. 1003/2 v katastrálním území Ohrazenice u Turnova, st. p. 198, 206, 423/1, 497, 529, 539, parc. č. 126/3, 126/9, 129/8, 129/9, 129/10, 129/16, 132/2, 141/1, 141/5, 141/6, 143/2, 143/4, 143/8, 144/1, 146/3, 147/3, 148/2, 148/4, 304/4, 311/2, 312/6, 342, 1149/1, 1152 v katastrálním území Přepeře u Turnova a osoby s vlastnickými nebo jinými věcnými právy k sousedním stavbám: Přepeře č.p. 195, č.p. 189 a č.p. 278
Právním nástupcům po zemřelých: Sluka Luboš, Kučerová Dagmar

dotčené orgány

Městský úřad Turnov, Antonína Dvořáka č.p. 335, 511 01 Turnov 1
Dražní úřad, sekce provozní - regionální odbor Praha, IDDS: 5mjaatd


ostatní

Městský úřad Turnov, odbor dopravní, Antonína Dvořáka č.p. 335, Turnov, 511 01 Turnov 1
Městský úřad Turnov, odbor rozvoje města, Antonína Dvořáka č.p. 335, 511 01 Turnov 1
Městský úřad Turnov, odbor životního prostředí, Antonína Dvořáka č.p. 335, 511 01 Turnov 1
Městský úřad Turnov, odbor školství, kultury a sportu, Antonína Dvořáka č.p. 335, 511 01 Turnov 1
Severočeské vodovody a kanalizace, a.s., oblastní závod Turnov, IDDS: f7rf9ns



(Handwritten signature)



Zpracoval	Nožička		
Kat. území	Přepěťe u Turnova, Ochrazenice u Turnova	Datum	duben 2023
Investor	PAMICO CZECH s.r.o.	Formát	A4
ST.PMCZ/018 - Optotrasa - Přepěťe - etapa IV - lokalita Nad Potůčkem			
		Náležitosti a přesnosti odpovídá právním předpisům.	
PRÉHLEDNÁ SITUACE		Ev.č.: Datum:	Měřítko 1:2500
			Číslo výkresu 1