

Městský úřad Turnov
odbor dopravní, Antonína Dvořáka 335, 511 01 Turnov
tel.: 481 366 111
e-mail: mu@turnov.cz

Naše značka: OD/23/25630/vOD

Vyřizuje: Vaňátko t. 481 366 871

V Turnově: 3.8.2023

VEŘEJNÁ VYHLÁŠKA

NÁVRH OPATŘENÍ OBECNÉ POVAHY

**MÍSTNÍ ÚPRAVA PROVOZU NA POZEMNÍCH KOMUNIKACÍCH
V SOUVISLOSTI S VÝSTAVBOU CYKLOTRASY GREENWAY JIZERA**

Městský úřad Turnov, odbor dopravní, příslušný podle § 124 odst. 6 zákona č. 361/2000 Sb., o silničním provozu, ve znění pozdějších zákonů (dále jen „zákon o provozu“), v souladu s ustanovením § 172 odst. 1 zákona č. 500/2004 Sb., správní řád, ve znění pozdějších předpisů (dále jen „správní řád“),

zveřejňuje záměr

**místní úpravy provozu na pozemních komunikacích v obcích Turnov, Přepeře,
Modřišice, Všeň, Příšovice a Svijany v souvislosti s výstavbou cyklotrasy z Turnova
do Svijan v tomto rozsahu:**

Na vybraných pozemních komunikacích v trase cyklotrasy se navrhuje umístění dopravního značení C8a, C8b, C9a, C9b dle vyhlášky č. 294/2015 Sb., kterou se provádí pravidla provozu na pozemních komunikacích.

Grafické znázornění rozsahu dopravního značení je zřejmé z přílohy, která je součástí tohoto opatření.

Odůvodnění:

Městský úřad Turnov, odbor dopravní, příslušný podle ustanovení podle § 124 odst. 6 zákona o provozu ke stanovení místní úpravy provozu na silnici II. a III. třídy, na místní komunikaci a veřejně přístupné účelové komunikaci ve svém správním obvodu, oznamuje návrh opatření obecné povahy týkající se výše uvedené změny místní úpravy provozu na pozemních komunikacích v souvislosti s výstavbou cyklotrasy s Turnova do Svijan. Tento návrh změny dopravního značení byl projednán s orgánem Policie ČR, územní odbor Semily, dopravní inspektorát.

Návrh je odůvodněn zvýšením bezpečnosti provozu nemotorové dopravy, přičemž se jedná o úseky, kde se předpokládá převažující podíl cyklodopravy.

Poučení:

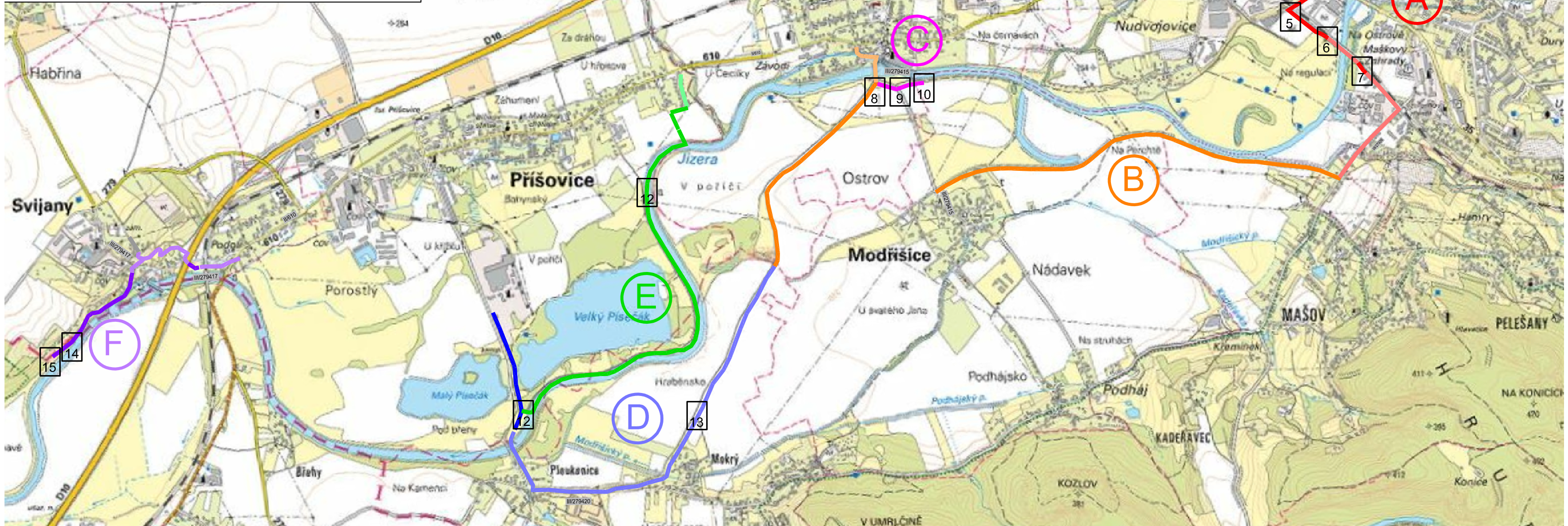
Dle ustanovení § 172 odst. 4, odst. 5 správního řádu může kdokoli, jehož práva, povinnosti nebo zájmy mohou být opatřením obecné povahy přímo dotčena, uplatnit u správního orgánu písemné připomínky. Správní orgán je povinen se připomínkami zabývat jako podkladem pro opatření obecné povahy a vypořádat se s nimi v jeho odůvodnění. Vlastníci nemovitostí, jejichž práva, povinnosti nebo zájmy souvisejí s výkonem vlastnického práva mohou být opatřením obecné povahy přímo dotčeny, mohou podat proti návrhu opatření obecné povahy písemné odůvodněné námitky ke správnímu orgánu ve lhůtě 30 dnů ode dne jeho zveřejnění. Ve stejné lhůtě budou uplatněny i ostatní připomínky. Zmeškání úkonu nelze prominout.

Mgr. Pavel Vaňátko
vedoucí dopravního odboru

Na vědomí:

Policie ČR, územní odbor Semily, dopravní inspektorát
Obecní úřad Přepere – ke zveřejnění na úřední desce úřadu
Obecní úřad Modřišice – ke zveřejnění na úřední desce úřadu
Obecní úřad Příšovice – ke zveřejnění na úřední desce úřadu
Obecní úřad Všeň – ke zveřejnění na úřední desce úřadu
Obecní úřad Svijany – ke zveřejnění na úřední desce úřadu
MěÚ Turnov ke zveřejnění na úřední desce úřadu

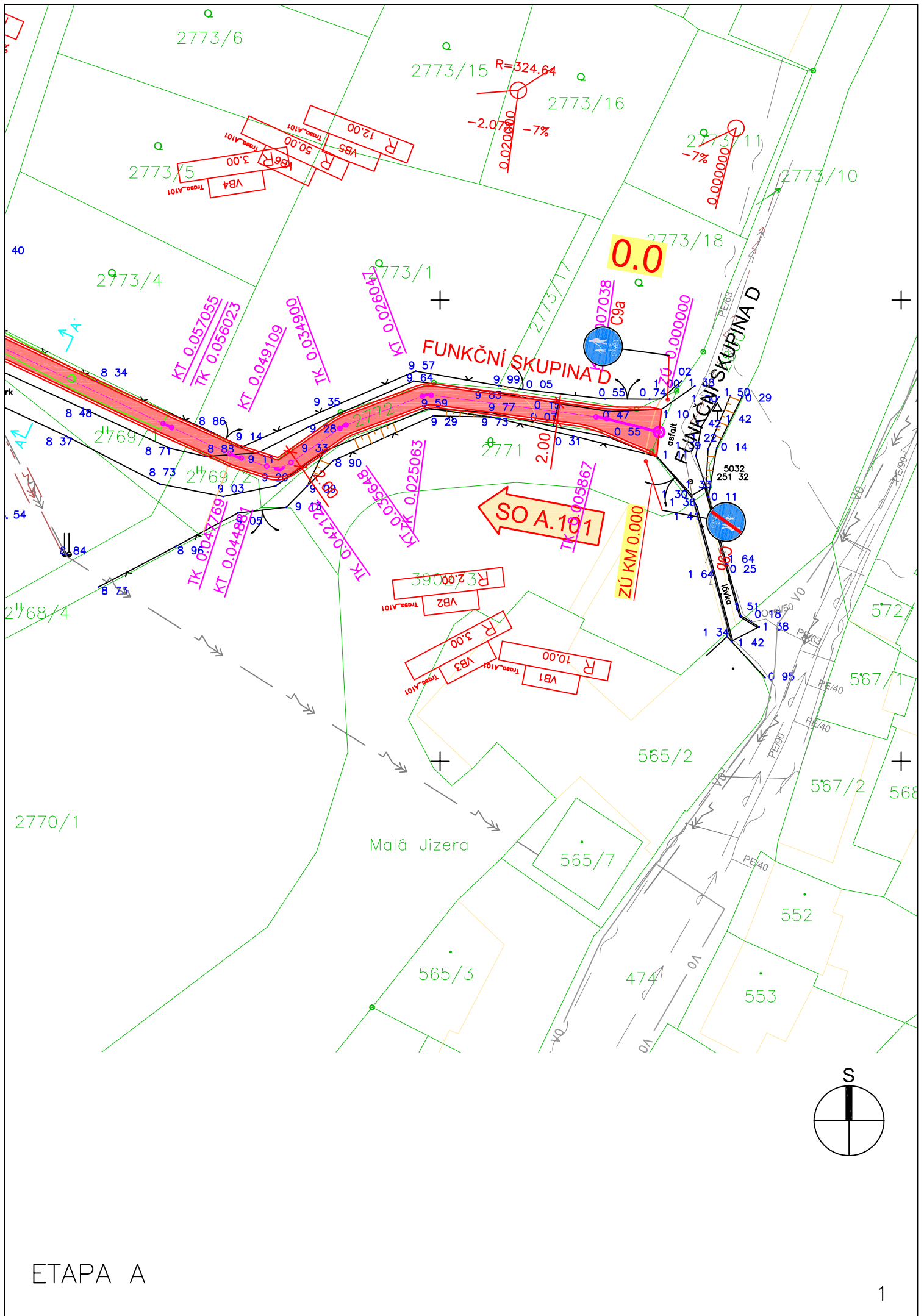
- LEGENDA:
- TRASA GREENWAY JIZERA - ETAPA A
 - TRASA GREENWAY JIZERA - ETAPA B
 - TRASA GREENWAY JIZERA - ETAPA C
 - TRASA GREENWAY JIZERA - ETAPA D
 - TRASA GREENWAY JIZERA - ETAPA E
 - TRASA GREENWAY JIZERA - ETAPA F



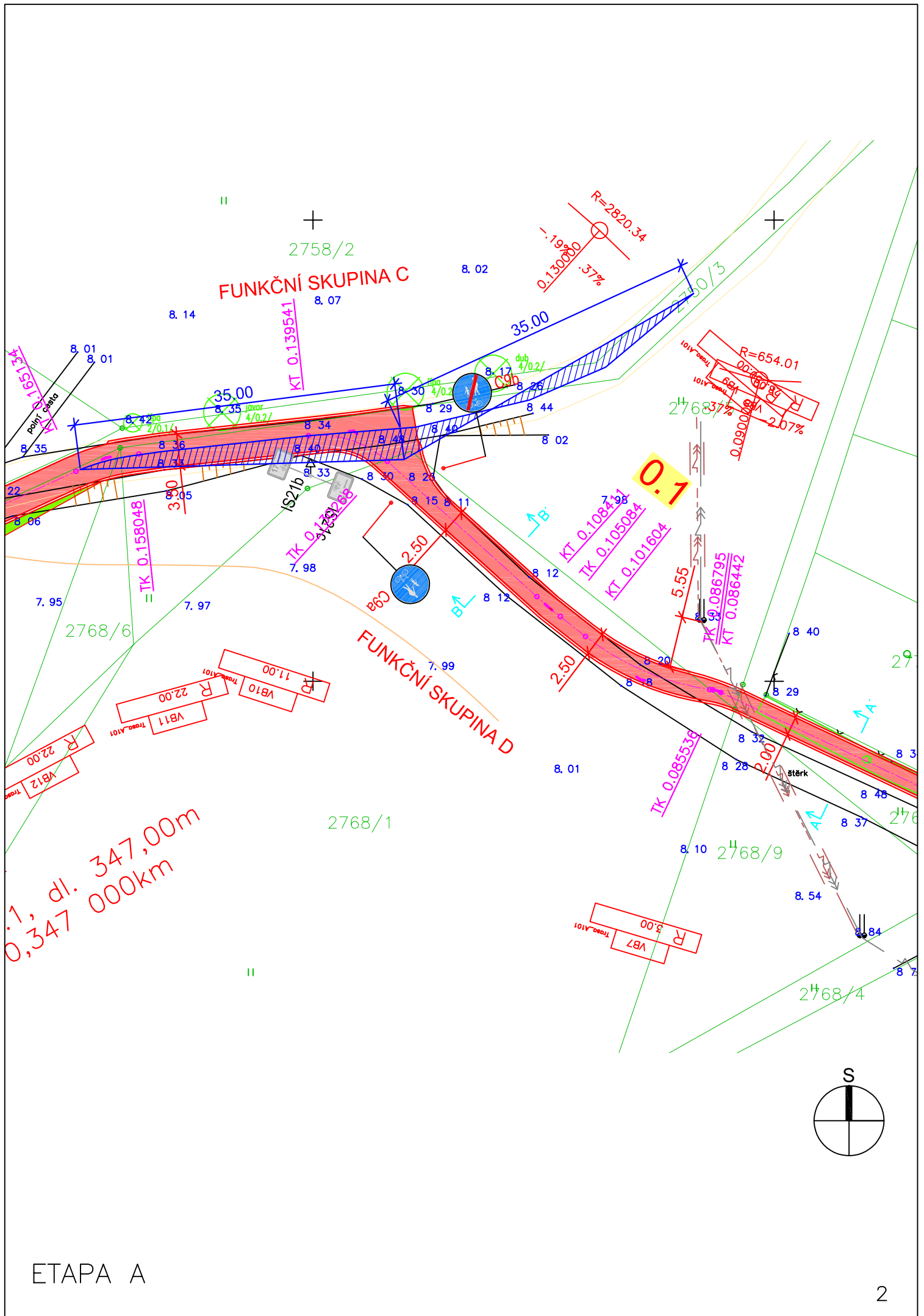
GREENWAY JIZERA V ÚSEKU TURNOV-SVIJANY

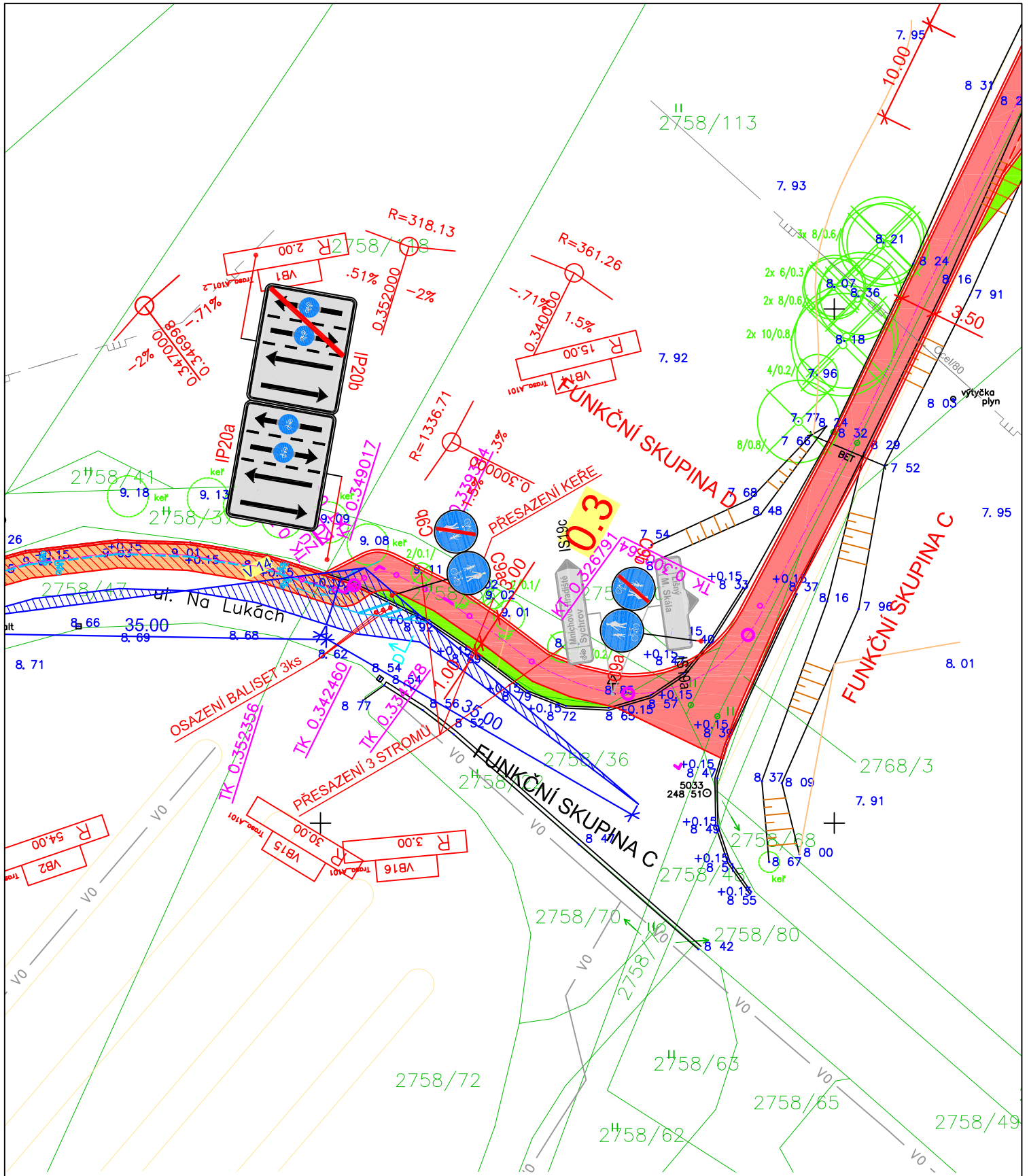
DOKUMENTACE PRO STAVEBNÍ POVOLENÍ

LUCIDA s.r.o. PROJEKCE A INŽENÝRING Marie Cibulkové 34, 140 00 Praha 4 tel.: 724 117 766		HIP:	Ing. Josef STANKO
		VYPRACOVAL:	Ing. Lukáš RÁČZ
INVESTOR: Město Turnov Antonína Dvořáka 335		PROFESE:	komunikace
		ZAK. ČÍSLO:	8051-3
LOKALITA: TURNOVSKO kraj: Liberecký		DATUM :	08/2021
OBSAH : PŘEHLEDNÁ SITUACE		AKTUALIZACE:	03/2022
		ČÍSLO PŘÍLOHY:	C.1
		ČÍSLO PARÉ:	



ETAPA A



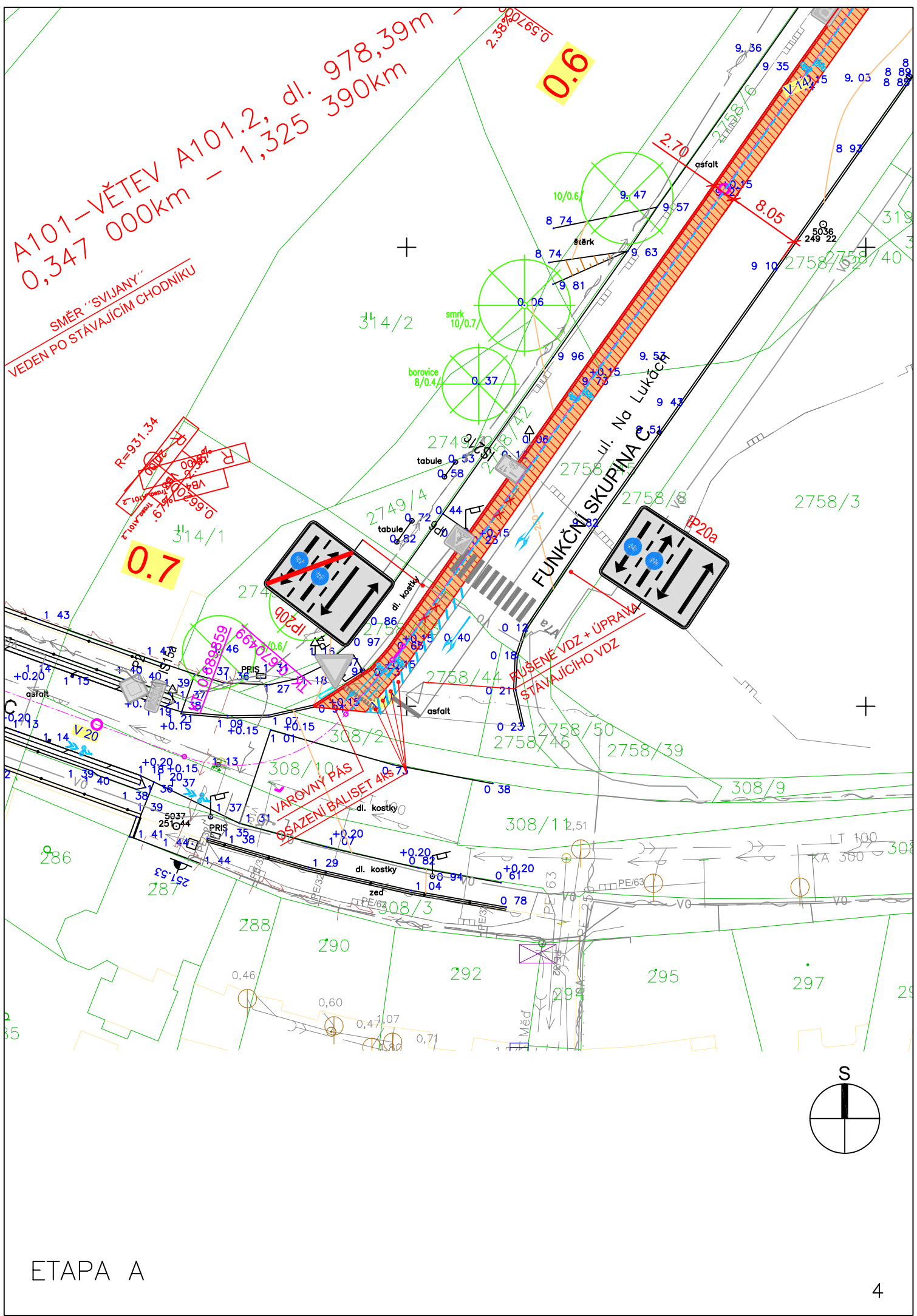


A101-VĚTEV A101.2, dl. 978,39m
0,347 000km - 1,325 390km

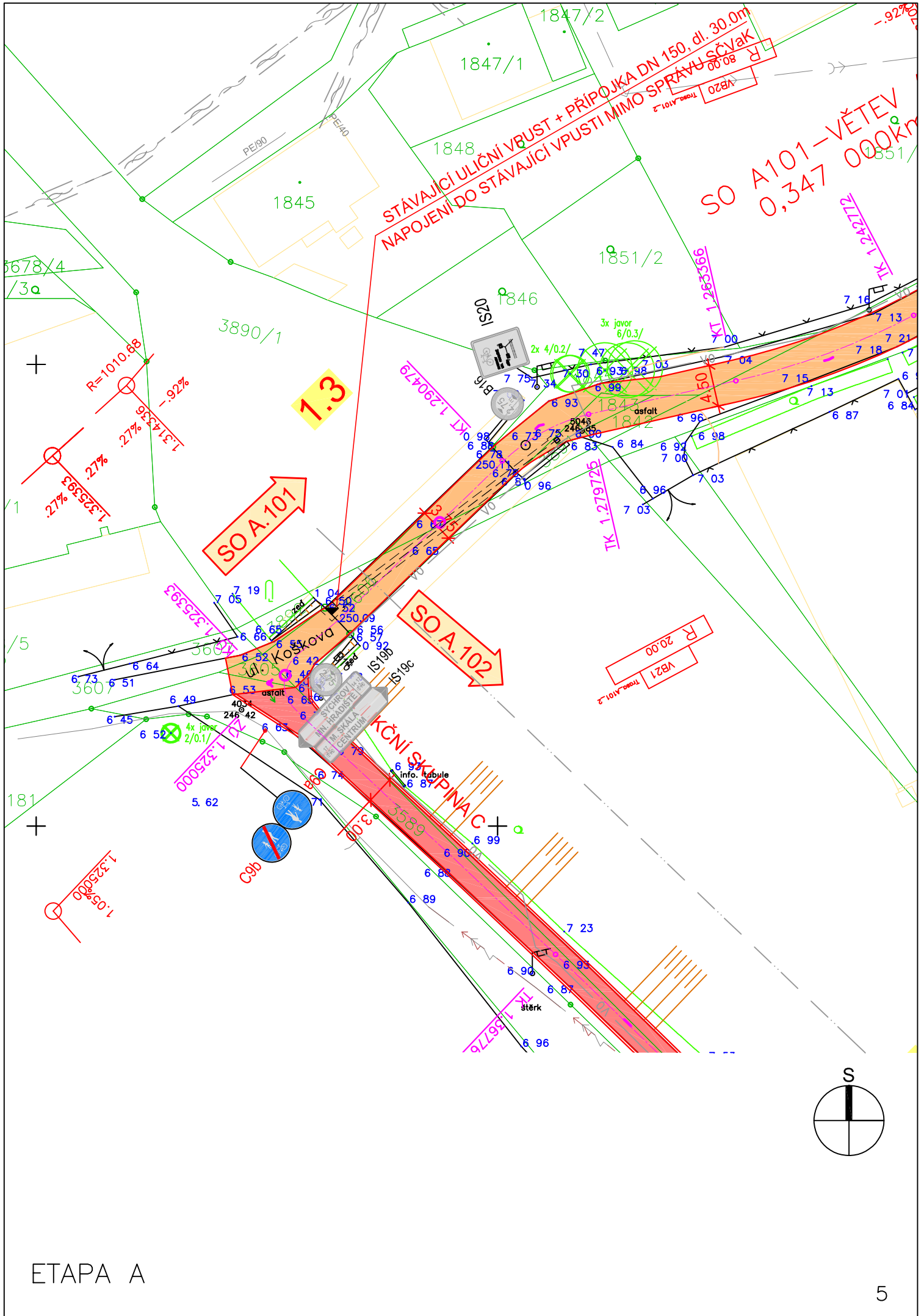
SMĚR "SVIJANY"
VEDEN PO STÁVAJÍCÍM CHODNÍKU

0.6

R=931,34
0.7



ETAPA A



TRASA A102.1, dl. 794,11m
590km - 2,119 500km

1839/12

3893/1

FUNKČNÍ SKUPINA C

VB3 Trasa_A102
R 3.00

1.5

NOVA OCELOVA ZABRADA

TK 1.51424

3610/108

TK 1.50328

TK 1.512201

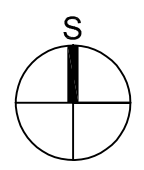
FUNKČNÍ SKUPINA D

VB2 Trasa_A102
R 200.00
-0.7%
10.4596
1.505089

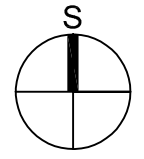
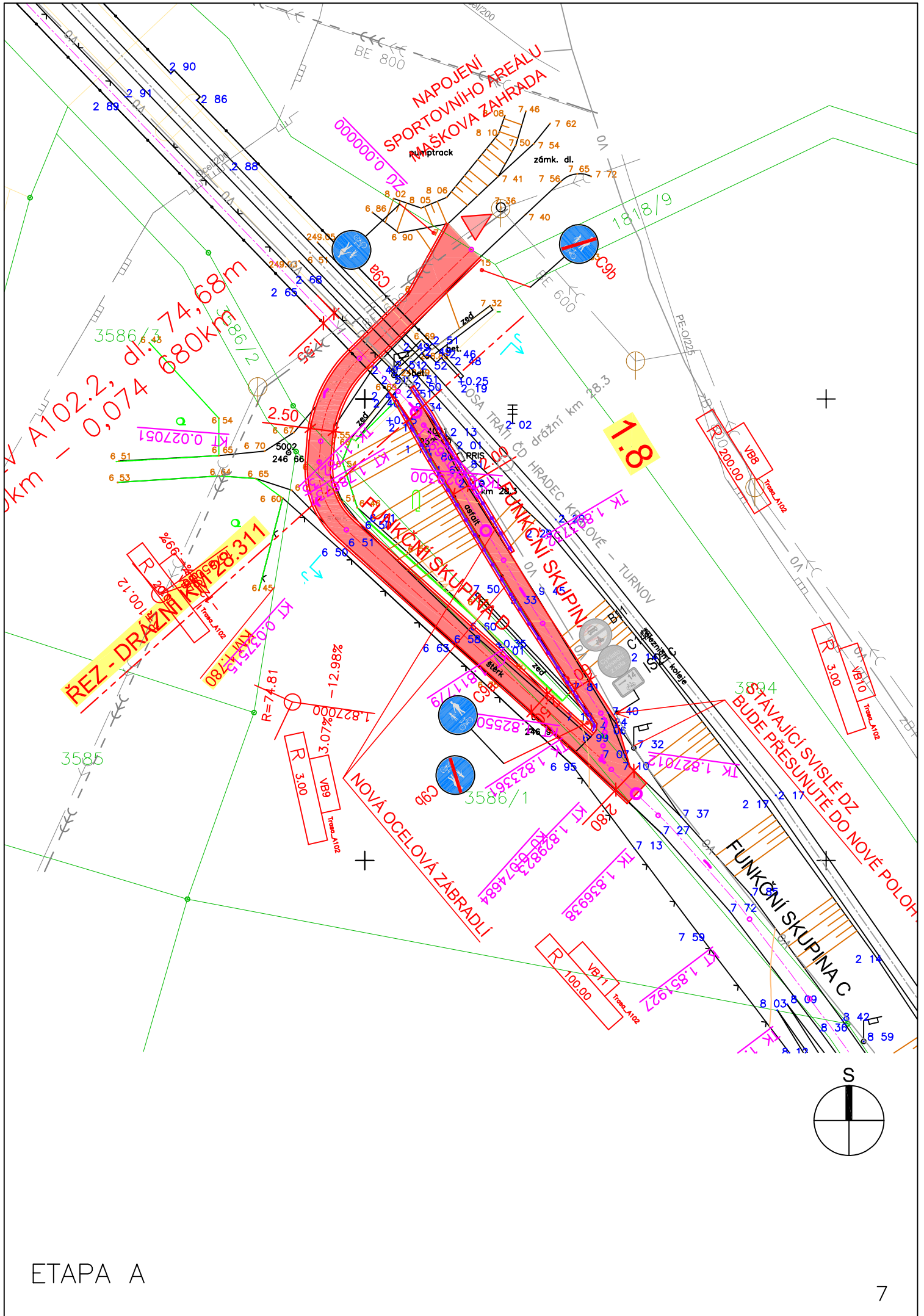
3610/164

3610/164

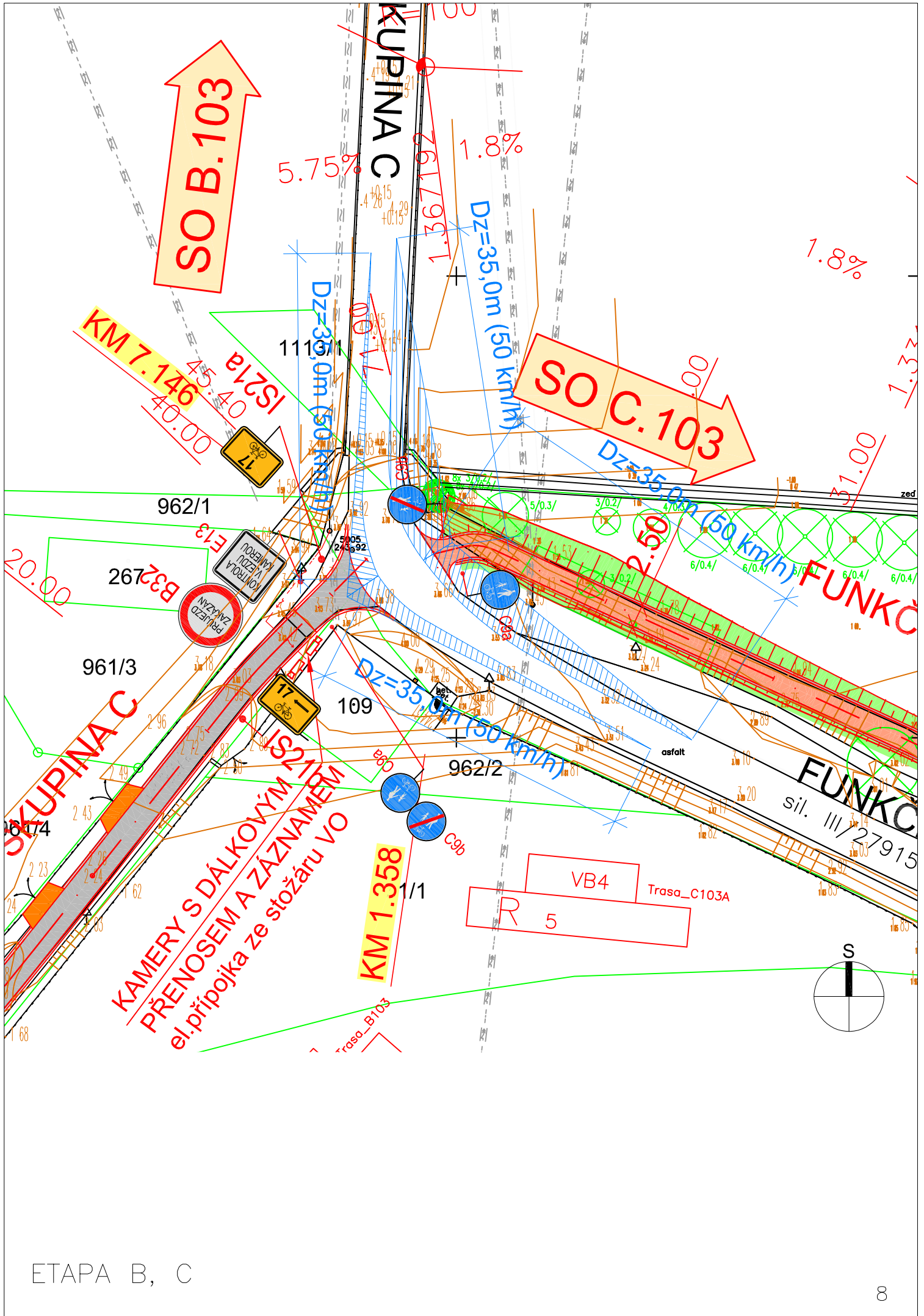
VB4 Trasa_A102
R 3.00



ETAPA A



ETAPA A



SO B.103

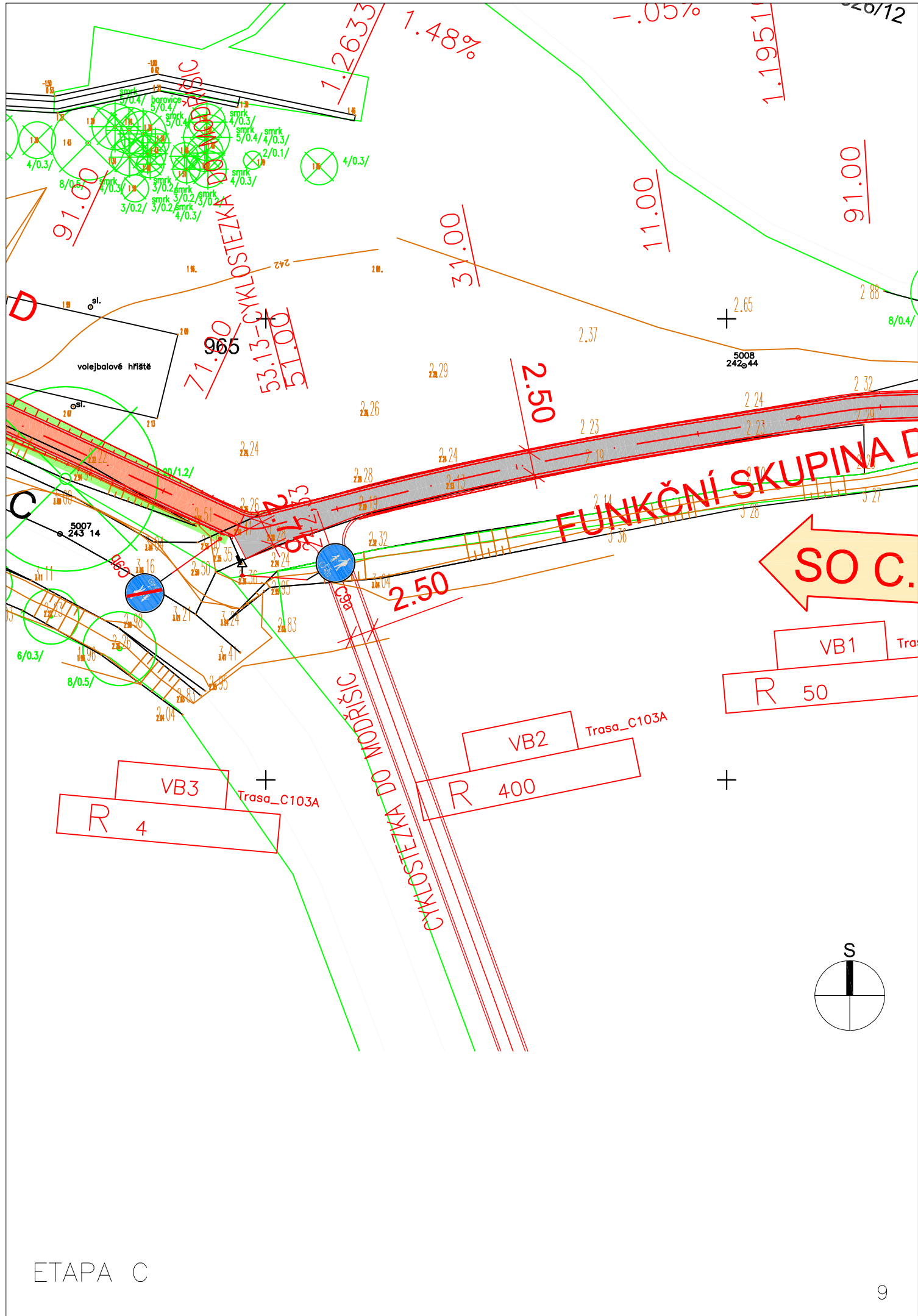
SO C.103

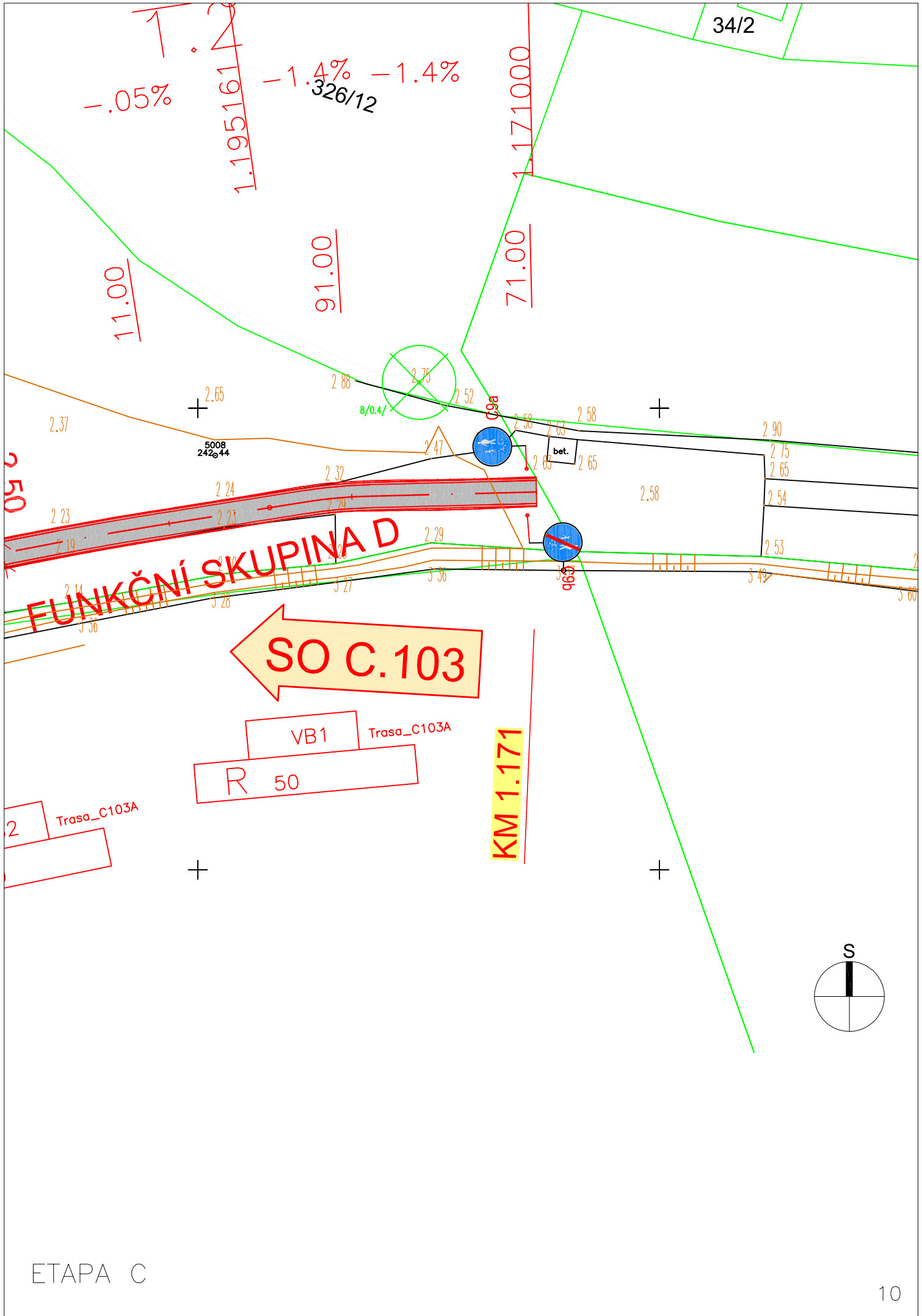
KM 7.146

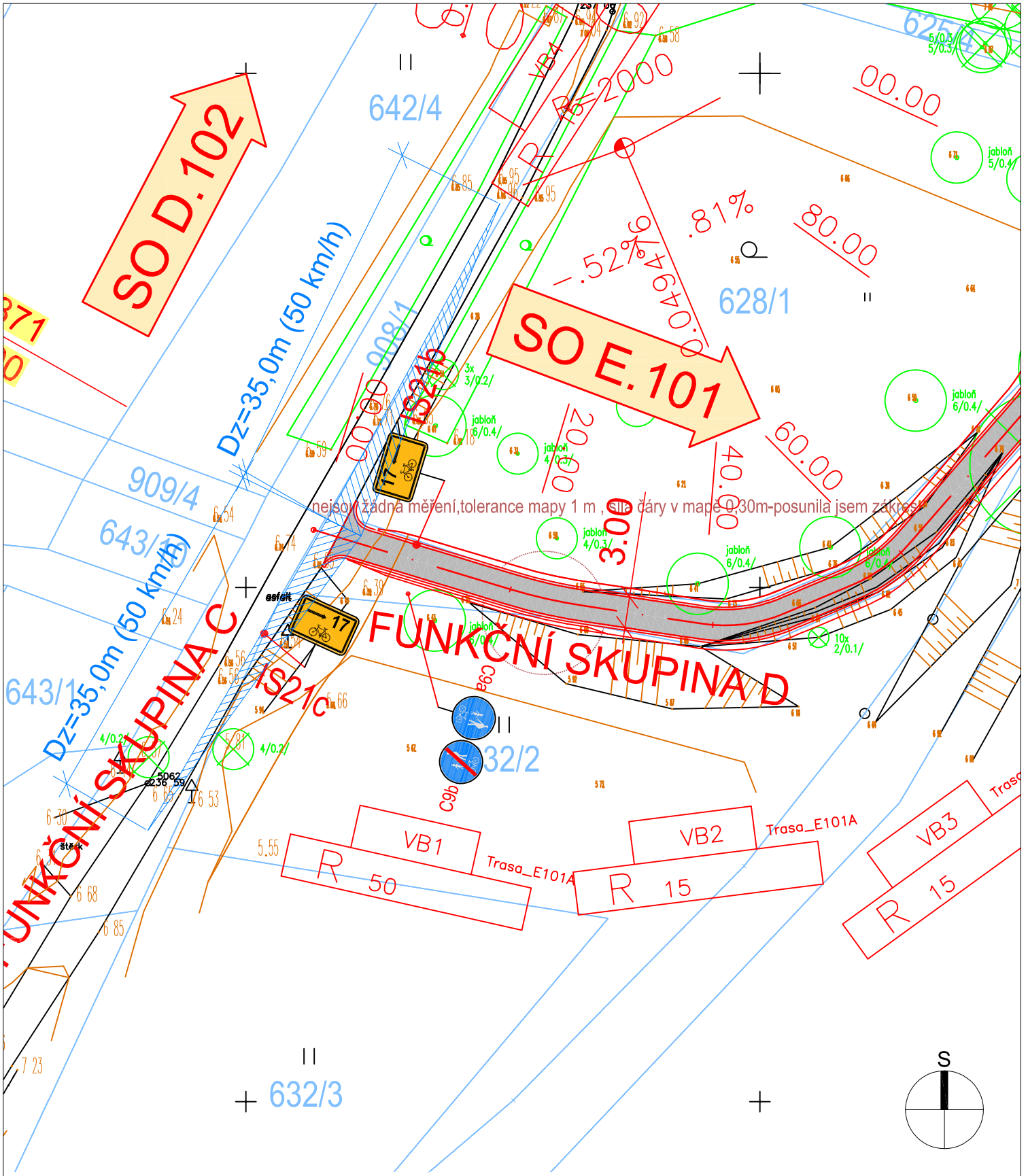
KM 1.358

VB4
R 5

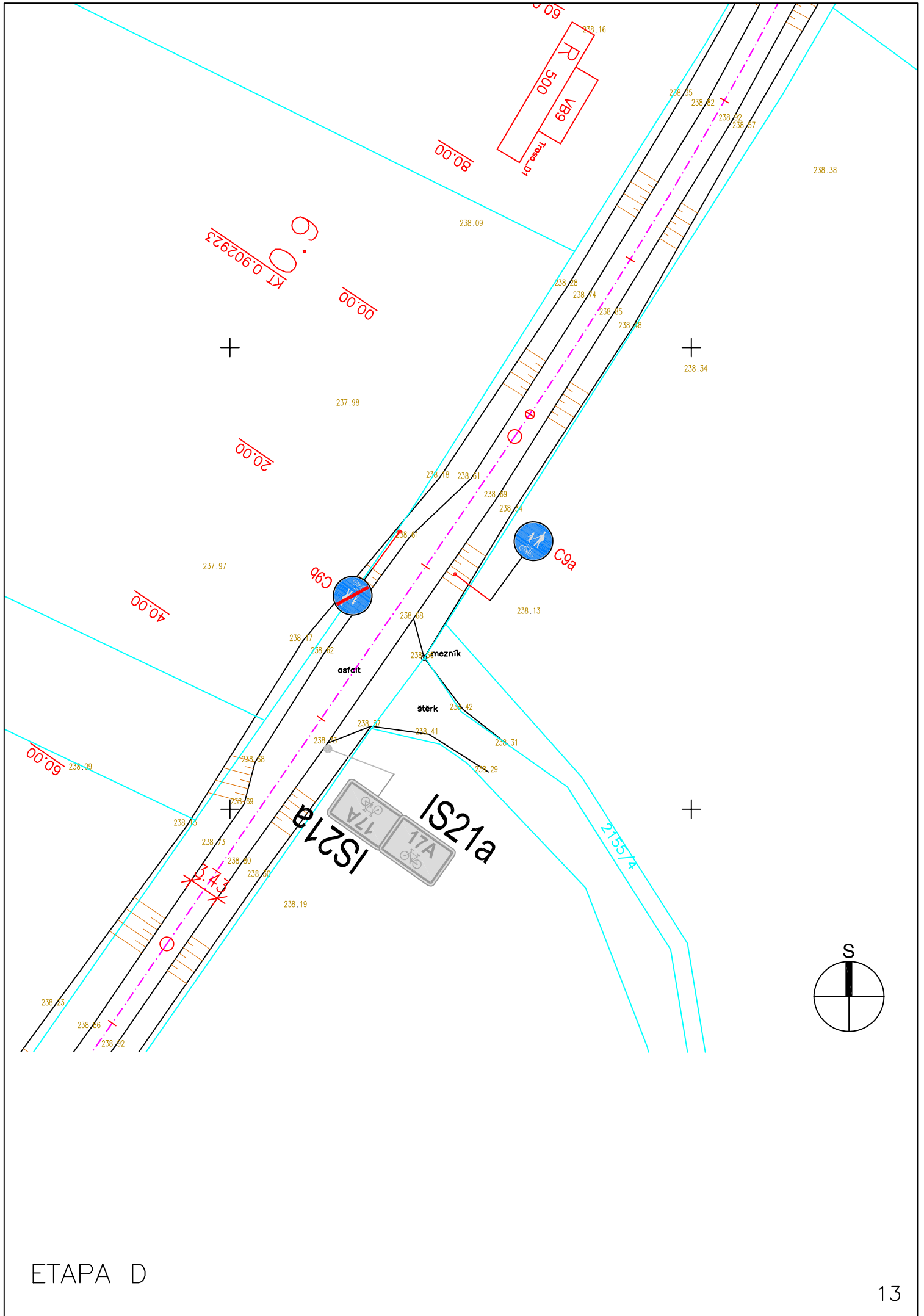
KAMERY S DÁLKOVÝM NÁSTŘEDEM
PŘENOSEM A ZÁZNAMEM
el.přípojka ze stožáru VO

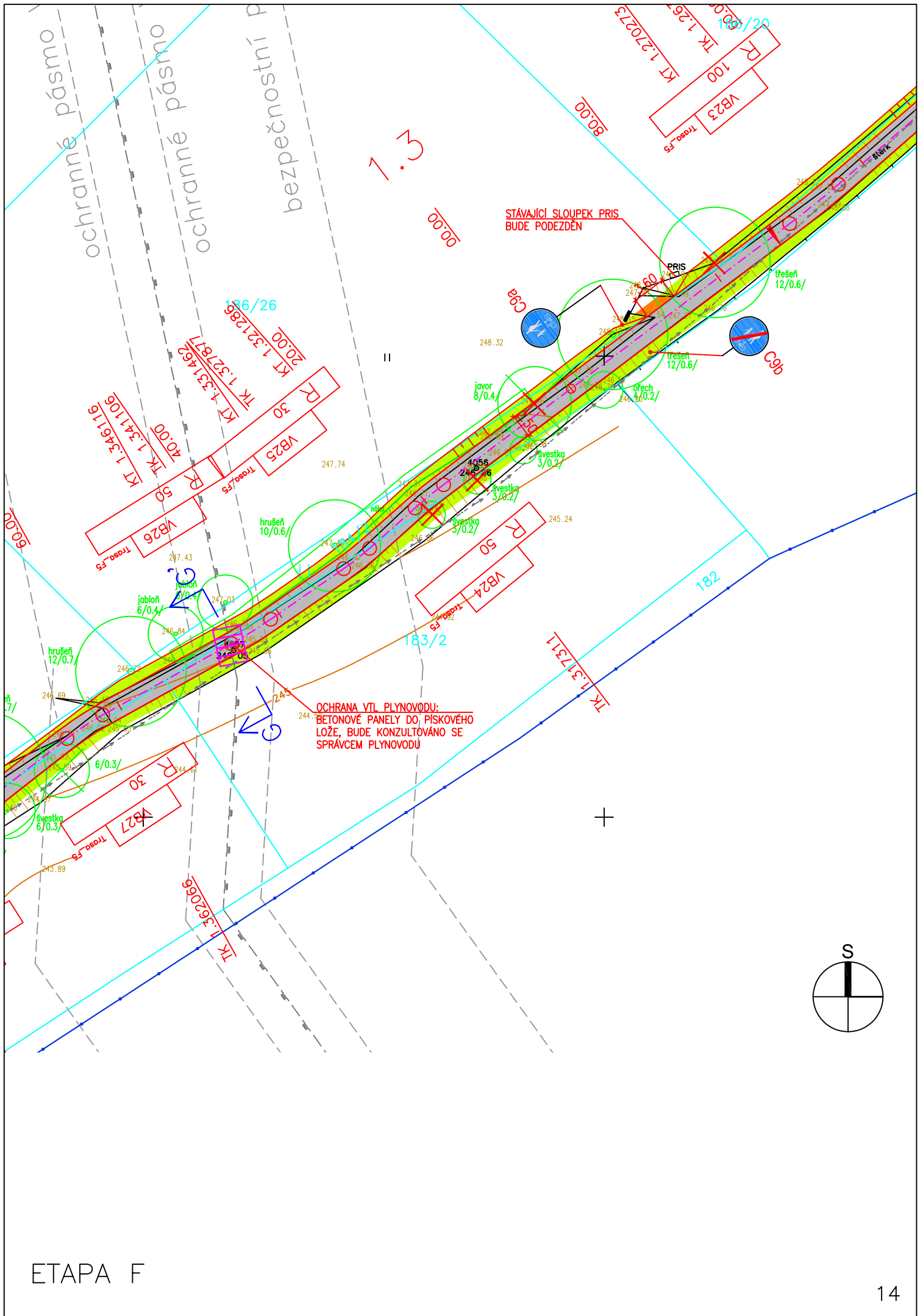






nejsou žádná měření, tolerance mapy 1 m, síť čáry v mapě 0,30m-posunila jsem zářez





ETAPA F

